










**Legende Kanal:**

-  Mischwasserkanal bestehend
-  Schmutzwasserkanal bestehend
-  Regenwasserkanal bestehend

**Zeichenerklärung:**

-  Zone I Gebietsabflussbeiwert 0,10
-  Zone II Gebietsabflussbeiwert 0,20
-  Zone III Gebietsabflussbeiwert 0,30
-  Zone IV Gebietsabflussbeiwert 0,40
-  Zone V Gebietsabflussbeiwert 0,50
-  Zone VI Gebietsabflussbeiwert 0,60
-  Zone VII Gebietsabflussbeiwert 0,70
-  Zone VIII Gebietsabflussbeiwert 0,80
-  Zone IX Gebietsabflussbeiwert 0,90
-  ohne Festlegung eines Gebietsabflussbeiwertes

Diese Gebietsabflussbeiwertkarte ist Bestandteil der Beitrags- und Gebührensatzung zur Entwässerungssatzung des Marktes Hengersberg vom \_\_\_\_\_

1	Pläne lt. Angaben Markt Hengersberg aktualisiert	20.12.2017	Diets F.	20.12.2017	Jungtäubl
Index	Bemerkung	geänd. am	Name	gepr. am	Name
Vorhaben:	Abwasseranlage Markt Hengersberg Gebietsabflussbeiwertkarte	Anlage: 4			
Vorhabensträger:	Markt Hengersberg	Obj.-Nr.: 044216			
Landkreis:	Deggendorf	Schutzvermerk/Dateiname:			
Gemeinde:	Markt Hengersberg				
Vorhabenskenzeichen (WAL):					
Maßstab:	1 : 2000	Buch		entw.	07.06.2013 Kornstädt
				gez.	07.06.2013 Dietz
				gepr.	07.06.2013 Kornstädt
<b>EBB</b>		<b>EBB INGENIEURGESELLSCHAFT mbH</b>			
		Michael-Burgau-Str. 22a, D-93049 Regensburg E-Mail: ebb@ebb-gmbh.de			
		Telefon 0941/2004-0, Telefax 0941/2004-200 www.ebb-ingenieure.de			
07.06.2013					
Datum	Unterschrift Entwurfsverfasser	Datum	Unterschrift Vorhabensträger		